














ÚZEMNÍ PLÁN SKOROTICE ODŮVODNĚNÍ

LEGENDA:

	HRANICE SPRÁVNÍHO ÚZEMÍ OBCE		PLYNOVOD VTL - STAV
	ŘEŠENÁ OBEC		REGULAČNÍ STANICE PLYNU - STAV
	SILNICE II. TŘ. - STAV		VVN - STAV
	SILNICE III. TŘ. - STAV		VODOVOD - STAV
	NADREGIONÁLNÍ BIOKORIDOR		
	NADREGIONÁLNÍ BIOCENTRUM		
	REGIONÁLNÍ BIOCENTRUM		
	LOKÁLNÍ BIOKORIDOR		
	LOKÁLNÍ BIOCENTRUM		

ŠIRŠÍ VZTAHY

1:25 000

POŘIZOVATEL: MĚSTSKÝ ÚŘAD BYSTRICE NAD PERNŠTEJNEM

ZPRACOVATEL: ING. ARCH. MILOSLAV SOHR, Ph.D.
ZELNÁ 13, BRNO, IČ:680 90 731

VEDOUCÍ PROJEKTANT: ING. ARCH. MILOSLAV SOHR, Ph.D.

ETAPA: ČISTOPIS ZÁŘÍ 2011

01

