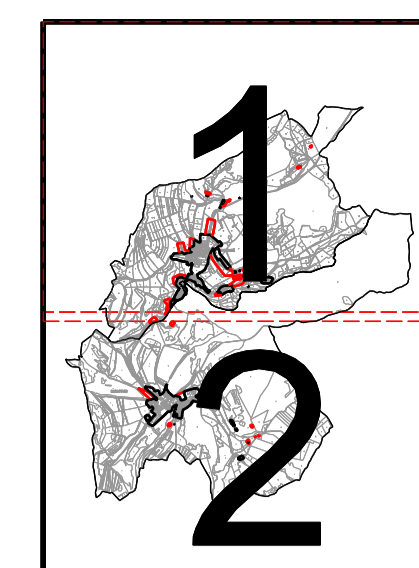


ZÁZNAM O ÚČINNOSTI	
Dokumentaci vypracoval:	Zastupitelstvo obce Skorotice
Číslo jednací:	
Datum vypracování:	
Datum nabytí účinnosti:	
Příloha:	Místní úřad Bystrice nad Pernštejnem Obec územního plánování a stavebního řádu
Opisovaná územní částka pořizovatele:	
Jméno a příjmení:	
Funkce:	
Podpis:	
Osoba úředního razítka:	



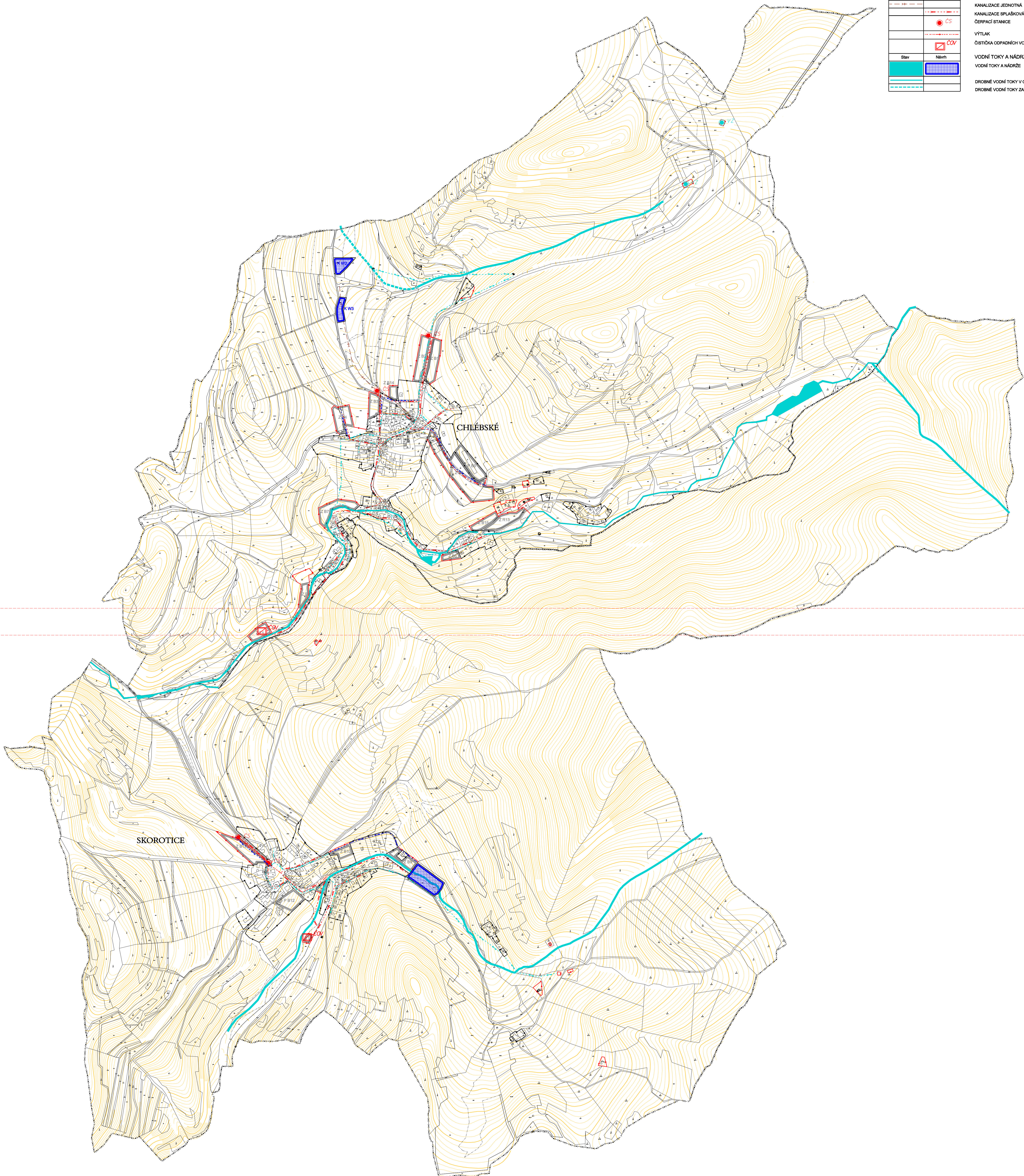
Klad listů: List 1

## ÚZEMNÍ PLÁN SKOROTICE - NÁVRH

VÝKRES:	HLAVNÍ VÝKRES - VODNÍ HOSPODÁŘSTVÍ	1:5 000
POŘIZOVATEL:	MĚSTSKÝ ÚŘAD BYSTRICE NAD PERNŠTEJNEM	5
ZPRACOVATEL:	STUDIO REGION, ING. ARCH. MILOSLAV SOHR IČ: 680 90 731, ZELNÁ 13, 619 00 BRNO	
VEDOUČÍ PROJEKTANT:	ING. ARCH. MILOSLAV SOHR, Ph.D.	
ETAPA:	ČISTOPIS	ZÁŘÍ 2011

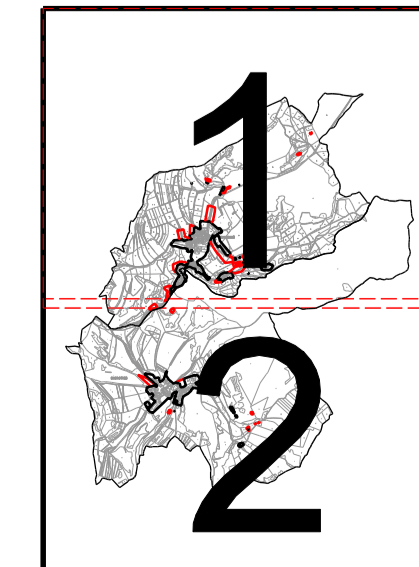
### LEGENDA:

	HRANICE KATASTRÁLNÍCH ÚZEMÍ OBCE
	HRANICE ZASTAVĚNÉHO ÚZEMÍ
	HRANICE ZASTAVITELNÝCH PLOCH
	ŽÁROBNÉ VODOU: VODOVODNÍ ŘÁD VĚRNÉHO VODOVODU VODNÍ ZDROJ
	VODOVOD
	ODKANALIZOVANÉ: KANALIZACE JEDNOTNÁ
	KANALIZACE SPLAŠKOVÁ
	ČERPAČÍ STANICE
	VÝTLAK
	ČISTIČKA ODPADNÝCH VOD
	VODNÍ TOKY A NÁDRŽE: VODNÍ TOKY A NÁDRŽE
	DROBNÉ VODNÍ TOKY V OTEVŘENÉM KORYTĚ
	DROBNÉ VODNÍ TOKY ZATŘUBNĚNÉ



ZÁZNAM O ÚČINNOSTI	
Dokumentaci vypracoval:	Zastupitelstvo obce Skorotice
Číslo jednací:	
Datum vypracování:	
Datum nabytí účinnosti:	
Příloha:	Místní úřad Bystrice nad Pernštejnem Obec územního plánování a stavebního řádu
Opisovaná územní částka pořizovatele:	
Jméno a příjmení:	
Funkce:	
Podpis:	
Osoba úředního razítka:	

Klad listů: List 2



## ÚZEMNÍ PLÁN SKOROTICE - NÁVRH

VÝKRES:	HLAVNÍ VÝKRES - VODNÍ HOSPODÁŘSTVÍ	1:5 000
POŘIZOVATEL:	MĚSTSKÝ ÚŘAD BYSTRICE NAD PERNŠTEJNEM	5
ZPRACOVATEL:	STUDIO REGION, ING. ARCH. MILOSLAV SOHR IČ: 680 90 731, ZELNÁ 13, 619 00 BRNO	
VEDOUČÍ PROJEKTANT:	ING. ARCH. MILOSLAV SOHR, Ph.D.	
ETAPA:	ČISTOPIS	ZÁŘÍ 2011