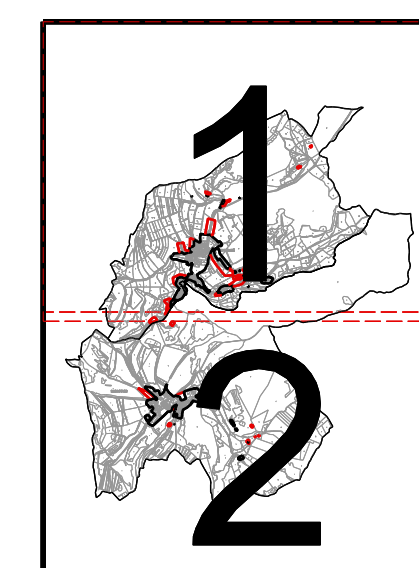


ZÁZNAM O ÚČINNOSTI	
Dokumentaci vypracoval:	Zastupitelstvo obce Skorotice
Číslo jednací:	
Datum vypracování:	
Datum nabytí účinnosti:	
Přílohy:	Místní úřad Bystrice nad Pernštejnem Okres
Opisované území částka pozemků:	území katastrální a stavebního újezdu
Jedná se o přílohu:	
Funkce:	
Podpis:	
Osoba úředního razítka:	



Klad listů: List 1

ÚZEMNÍ PLÁN SKOROTICE - NÁVRH

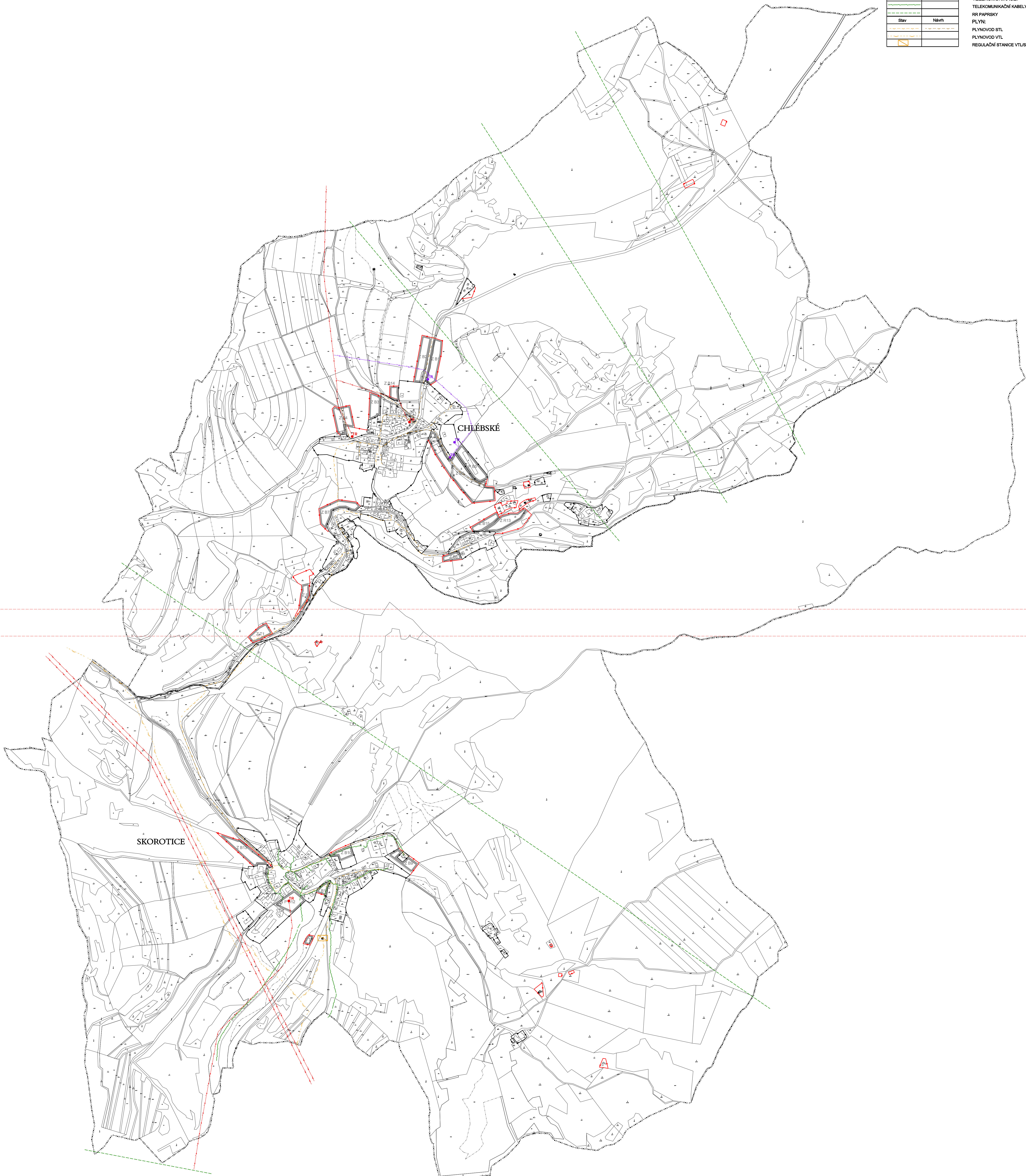
VÝKRES:	HLAVNÍ VÝKRES - ENERGETIKA A SPOJE	1:5 000
POŘIZOVATEL:	MĚSTSKÝ ÚŘAD BYSTRICE NAD PERNŠTEJNEM	
ZPRACOVATEL:	STUDIO REGION, ING. ARCH. MILOSLAV SOHR IČ: 680 90 731, ZELNÁ 13, 619 00 BRNO	4
VEDOUČÍ PROJEKTANT:	ING. ARCH. MILOSLAV SOHR, Ph.D.	
ETAPA:	ČISTOPIS	ZÁŘÍ 2011

LEGENDA:

	HRANICE KATASTRÁLNÍCH ÚZEMÍ OBCE
	HRANICE ZASTAVĚNÉHO ÚZEMÍ
	HRANICE ZASTAVITELNÝCH PLOCH

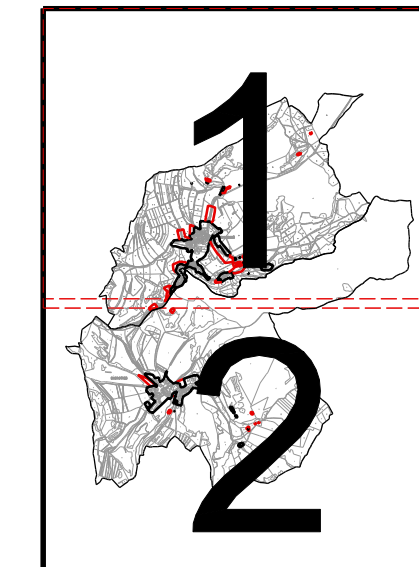
LEGENDA:

Stav	Návrh	
		ELEKTRICKÁ ENERGIE:
		EL. ENERGIE - VELM. VYSOKÉ NAPĚTÍ - NADZEMNÍ
		EL. ENERGIE - VYSOKÉ NAPĚTÍ 22 kV - NADZEMNÍ
		TRAFORSTANICE
		TELEKOMUNIKACE:
		TELEKOMUNIKAČNÍ KABELY
		RR PAPIRSKÝ
		FLYN:
		PLYNOVOD BTL
		PLYNOVOD VTL
		REGULAČNÍ STANICE VTL/STL



ZÁZNAM O ÚČINNOSTI	
Dokumentaci vypracoval:	Zastupitelstvo obce Skorotice
Číslo jednací:	
Datum vypracování:	
Datum nabytí účinnosti:	
Přílohy:	Místní úřad Bystrice nad Pernštejnem Okres
Opisované území částka pozemků:	území katastrální a stavebního újezdu
Jedná se o přílohu:	
Funkce:	
Podpis:	
Osoba úředního razítka:	

Klad listů: List 2



ÚZEMNÍ PLÁN SKOROTICE - NÁVRH

VÝKRES:	HLAVNÍ VÝKRES - ENERGETIKA A SPOJE	1:5 000
POŘIZOVATEL:	MĚSTSKÝ ÚŘAD BYSTRICE NAD PERNŠTEJNEM	
ZPRACOVATEL:	STUDIO REGION, ING. ARCH. MILOSLAV SOHR IČ: 680 90 731, ZELNÁ 13, 619 00 BRNO	4
VEDOUČÍ PROJEKTANT:	ING. ARCH. MILOSLAV SOHR, Ph.D.	
ETAPA:	ČISTOPIS	ZÁŘÍ 2011