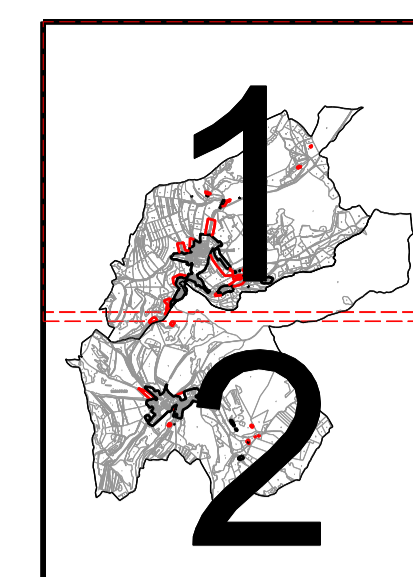


ZÁZNAM O ÚČINNOSTI	
Dokumentaci vypracoval:	Zastupitelstvo obce Skorotice
Číslo jednací:	
Datum vypracování:	
Datum nabytí účinnosti:	
Přílohy:	Místní úřad Bystrice nad Pernštejnem Obzor územního plánování a stavebního řádu
Opisovaná úřední osoba pořizovatele:	
Jméno a příjmení:	
Funkce:	
Podpis:	
Osoba úředního razítka:	

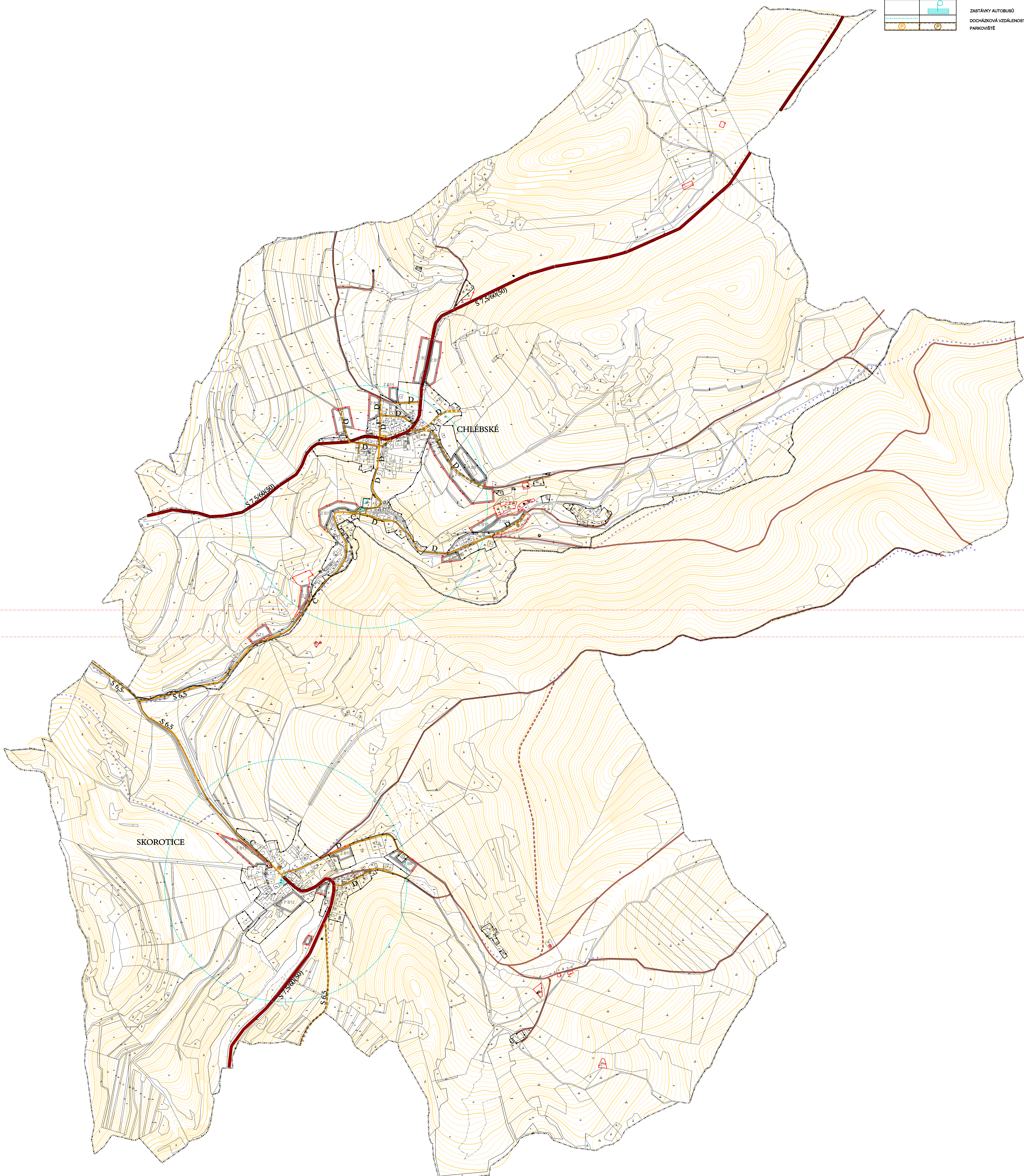


ÚZEMNÍ PLÁN SKOROTICE - NÁVRH		
VÝKRES:	HLAVNÍ VÝKRES - KONCEPCE DOPRAVY	1:5 000
POŘIZOVATEL:	MĚSTSKÝ ÚŘAD BYSTRICE NAD PERNŠTEJNEM	3
ZPRACOVATEL:	STUDIO REGION, ING. ARCH. MILOSLAV SOHR IČ: 680 90 731, ZELNÁ 13, 619 00 BRNO	
VEDOUČÍ PROJEKTANT:	ING. ARCH. MILOSLAV SOHR, Ph.D.	
ETAPA:	ČISTOPIS	ZÁŘÍ 2011

Klad listů: List 1

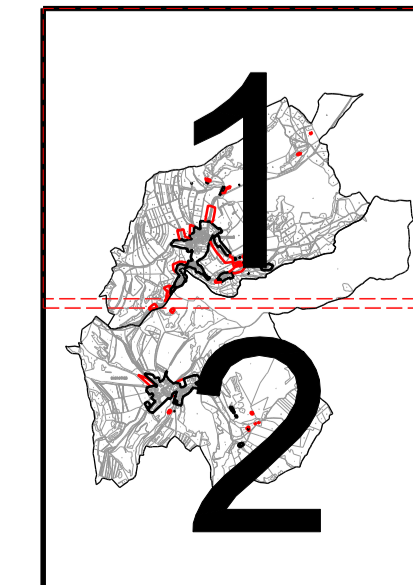
LEGENDA:

	HRANICE KATASTRÁLNÍCH ÚZEMÍ OBCE
	HRANICE ZASTAVĚNÉHO ÚZEMÍ
	HRANICE ZASTAVITELNÝCH PLOCH
KONCEPCE DOPRAVY:	
Stav	Návrh
	SILENICE III. TŘÍDY
	MÍSTNÍ KOMUNIKACE
	ÚČELOVÉ KOMUNIKACE
	CYKLOTRASY
	ZNAČENÁ TURISTICKÁ TRASA
	ZASTÁVKY AUTOBUSŮ
	DOHLEDOVÁ VZDALENOST 400 m
	PARKOVIŠTĚ



ZÁZNAM O ÚČINNOSTI	
Dokumentaci vypracoval:	Zastupitelstvo obce Skorotice
Číslo jednací:	
Datum vypracování:	
Datum nabytí účinnosti:	
Přílohy:	Místní úřad Bystrice nad Pernštejnem Obzor územního plánování a stavebního řádu
Opisovaná úřední osoba pořizovatele:	
Jméno a příjmení:	
Funkce:	
Podpis:	
Osoba úředního razítka:	

Klad listů: List 2



ÚZEMNÍ PLÁN SKOROTICE - NÁVRH		
VÝKRES:	HLAVNÍ VÝKRES - KONCEPCE DOPRAVY	1:5 000
POŘIZOVATEL:	MĚSTSKÝ ÚŘAD BYSTRICE NAD PERNŠTEJNEM	3
ZPRACOVATEL:	STUDIO REGION, ING. ARCH. MILOSLAV SOHR IČ: 680 90 731, ZELNÁ 13, 619 00 BRNO	
VEDOUČÍ PROJEKTANT:	ING. ARCH. MILOSLAV SOHR, Ph.D.	
ETAPA:	ČISTOPIS	ZÁŘÍ 2011