




ZÁZNAM O ÚČINNOSTI	
Dokumentaci vytvořil:	Zastupitelstvo obce Koroužné
Datum nabytí účinnosti:	
Pořizovatel:	Městský úřad Bystrice nad Pernštejnem Obec územního plánování a stavebního řádu
Opětovná úprava územního plánování:	
Intenzita zájmu:	
Funkce:	
Podpis:	
Číslo územního rozhodnutí:	

1  
-----  
2

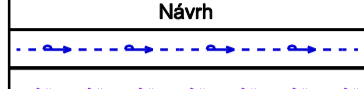


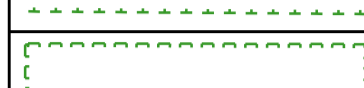


ÚZEMNÍ PLÁN KOROUŽNÉ - NÁVRH		
VÝKRES:	VEŘEJNĚ PROSPĚŠNÉ STAVBY A OPATŘENÍ	1:5 000
POŘIZOVATEL:	MĚSTSKÝ ÚŘAD BYSTRICE NAD PERNŠTEJNEM	6
ZPRACOVATEL:	STUDIO REGION, S.R.O. IČ: 276 81 921, ZELNÁ 104/13, 619 00 BRNO	
VEDOUČÍ PROJEKTANT:	ING. ARCH. MILOSLAV SOHR, Ph.D.	
DATUM:	ŘÍJEN 2015	

Klad listů: List 1  
Koroužné

**LEGENDA:**

	HRANICE KATASTRÁLNÍCH ÚZEMÍ ORGCE
	HRANICE ZASTAVĚNÉHO ÚZEMÍ
	HRANICE ZASTAVITELNÝCH PLOCH

**VEŘEJNĚ PROSPĚŠNÉ STAVBY A OPATŘENÍ:**

Název	
VT1 - VODOVODNÉ ŘÁDY	
VT2 - VYSOKÉ NÁMĚTÍ	
VT3 - TRAFIKOVANICE	
VU1 - NADREGIONÁLNÍ BIODIVERZITA	
PŘEVZATO A ZPŘESNĚNO ZE ZÁKAD ÚZEMNÍHO ROZVOJE KRAJE VYSOČINA (UZ2)	
VU2 - LOKÁLNÍ BIODIVERZITA	
VU3 - LOKÁLNÍ BIOCENTRUM	



ZÁZNAM O ÚČINNOSTI	
Dokumentaci vytvořil:	Zastupitelstvo obce Koroužné
Datum nabytí účinnosti:	
Pořizovatel:	Městský úřad Bystrice nad Pernštejnem Obec územního plánování a stavebního řádu
Opětovná úprava územního plánování:	
Intenzita zájmu:	
Funkce:	
Podpis:	
Číslo územního rozhodnutí:	

Klad listů: List 2  
Švářec

1  
-----  
2

ÚZEMNÍ PLÁN KOROUŽNÉ - NÁVRH		
VÝKRES:	VEŘEJNĚ PROSPĚŠNÉ STAVBY A OPATŘENÍ	1:5 000
POŘIZOVATEL:	MĚSTSKÝ ÚŘAD BYSTRICE NAD PERNŠTEJNEM	6
ZPRACOVATEL:	STUDIO REGION, S.R.O. IČ: 276 81 921, ZELNÁ 104/13, 619 00 BRNO	
VEDOUČÍ PROJEKTANT:	ING. ARCH. MILOSLAV SOHR, Ph.D.	
DATUM:	ŘÍJEN 2015	