

ZÁZNAM O ÚČINNOSTI	
Dokumentaci vytvořil:	Zastupitelstvo obce Koroužné
Datum nabytí účinnosti:	
Příjemce:	Městský úřad Bystrice nad Pernštejnem Obec územního plánování a stavebního řádu
Opětovná úprava územního plánování:	
Změna a příloha:	
Funkce:	
Podpis:	
Číslo územního nařízení:	

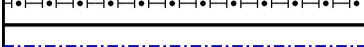





1

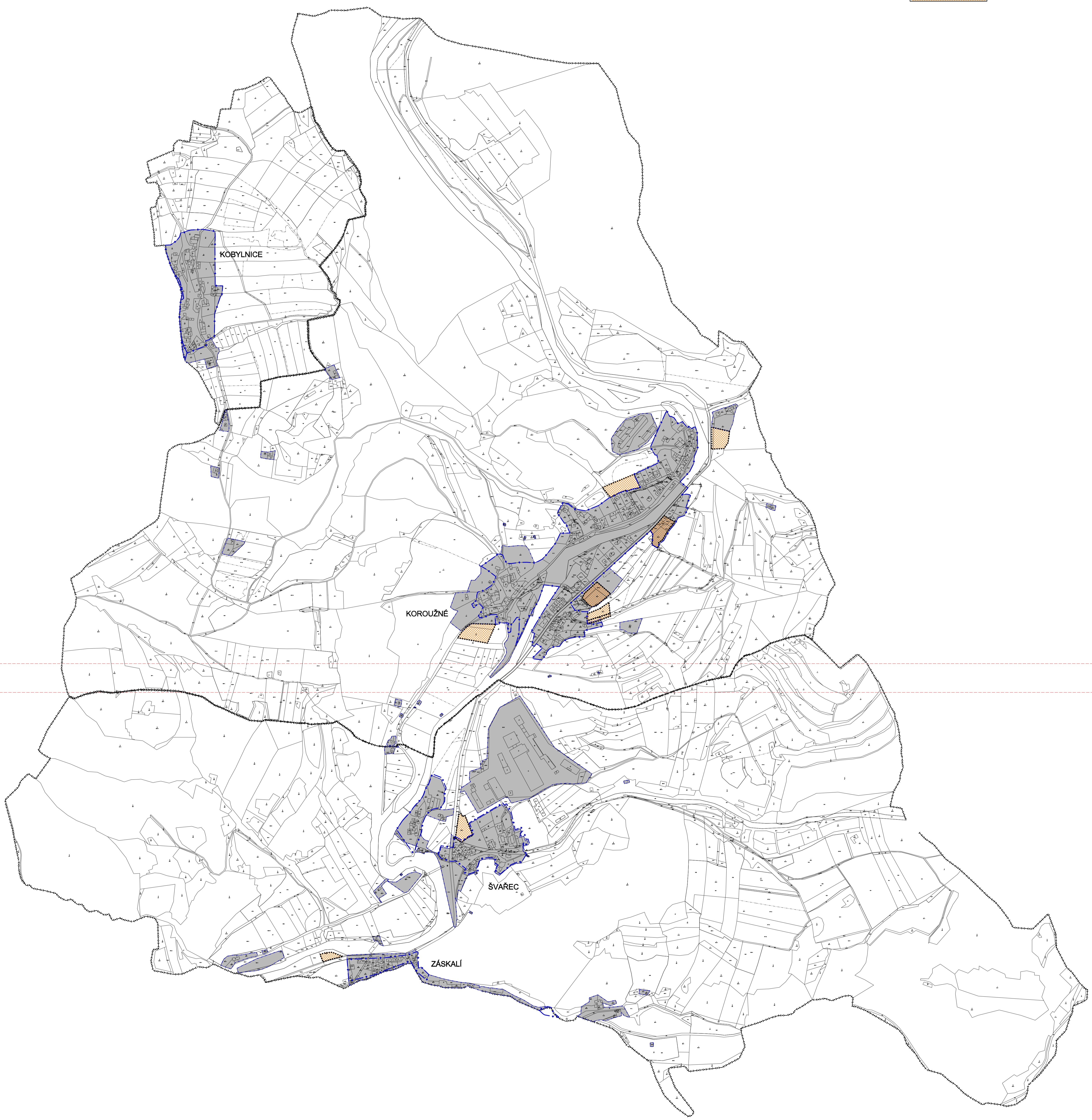
2

ÚZEMNÍ PLÁN KOROUŽNÉ - NÁVRH		
VÝKRES:	VÝKRES ZÁKLADNÍHO ČLENĚNÍ ÚZEMÍ	1:5 000
POŘIZOVATEL:	MĚSTSKÝ ÚŘAD BYSTRICE NAD PERNŠTEJNEM	1
ZPRACOVATEL:	STUDIO REGION, S.R.O. IČ: 276 81 921, ZELNÁ 104/13, 619 00 BRNO	
VEDOUČÍ PROJEKTANT:	ING. ARCH. MILOSLAV SOHR, Ph.D.	
DATUM:	ŘÍJEN 2015	

Klad listů: List 1
Koroužné

LEGENDA:

	HRANICE KATASTRÁLNÍCH ÚZEMÍ ORGCE
	HRANICE ZASTAVĚNÉHO ÚZEMÍ
	HRANICE ZASTAVITELNÝCH PLOCH
	HRANICE INTRAVILÁNU K 1. 9. 1986
	ZASTAVĚNÉ ÚZEMÍ
	ZASTAVITELNÉ PLOCHY



ZÁZNAM O ÚČINNOSTI	
Dokumentaci vytvořil:	Zastupitelstvo obce Koroužné
Datum nabytí účinnosti:	
Příjemce:	Městský úřad Bystrice nad Pernštejnem Obec územního plánování a stavebního řádu
Opětovná úprava územního plánování:	
Změna a příloha:	
Funkce:	
Podpis:	
Číslo územního nařízení:	

Klad listů: List 2
Švařec

1

2

ÚZEMNÍ PLÁN KOROUŽNÉ - NÁVRH		
VÝKRES:	VÝKRES ZÁKLADNÍHO ČLENĚNÍ ÚZEMÍ	1:5 000
POŘIZOVATEL:	MĚSTSKÝ ÚŘAD BYSTRICE NAD PERNŠTEJNEM	1
ZPRACOVATEL:	STUDIO REGION, S.R.O. IČ: 276 81 921, ZELNÁ 104/13, 619 00 BRNO	
VEDOUČÍ PROJEKTANT:	ING. ARCH. MILOSLAV SOHR, Ph.D.	
DATUM:	ŘÍJEN 2015	