


VEŘEJNĚ PROSPĚŠNÉ STAVBY A OPATŘENÍ (§170 zák. č. 183/2006 Sb.)
B1 Upravená místní komunikace mezi Bohuňovem a Janovičkami

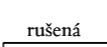


návrh rušená

Legenda ÚP

-  HRANICE ŘEŠENÉHO ÚZEMÍ
-  HRANICE KATASTRÁLNÍHO ÚZEMÍ
-  HRANICE ZASTAVĚNÉHO ÚZEMÍ k 12/2008
-  ZASTAVITELNÉ PLOCHY
-  PLOCHY ÚZEMNÍ REZERVY
-  PLOCHY PŘESTAVBY

Legenda zm.č.1

-  ZASTAVITELNÉ PLOCHY
-  Z1.1 OZNAČENÍ ZMĚN V ÚZEMÍ

-  rušená
-  nová
-  HRANICE ZASTAVĚNÉHO ÚZEMÍ k 30.1.2017

vydal :	Zastupitelstvo obce Bohuňov		
nabytí účinnosti :			
oprávněná úřední osoba pořizovatele :			
	podpis :	razítko :	
zpracovatel :	Ing.arch. Ladislav BROŽEK Ponětovice 70, 664 51 Ponětovice, tel. 773 445 340 infobrozek@archbrno.cz, www.archbrno.cz		
hlavní projektant :	Ing.arch. Ladislav Brožek		
zpracoval :	Ivana Špačková, Martin Dvořák		
název akce :	ZMĚNA Č.1 ÚZEMNÍHO PLÁNU BOHUŇOV A JANOVIČKY		
	datum :	leden 2017	
název výkresu :	VEŘEJNĚ PROSPĚŠNÉ STAVBY	měřítko :	č. výkr. :
		1 : 5 000	1.5./Z1