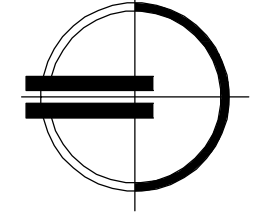
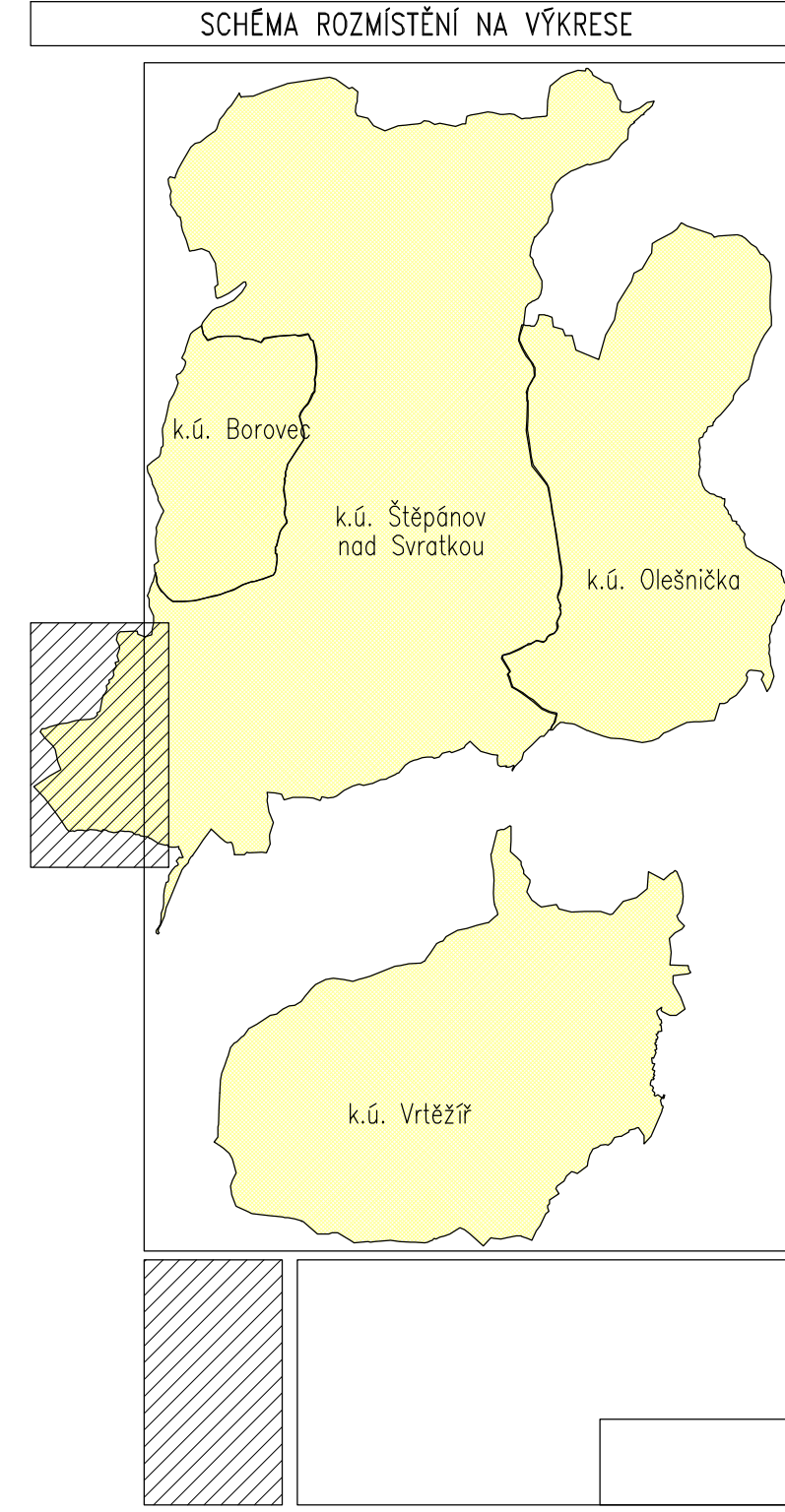



PLOCHY A KORIDORY S MOŽNOSTÍ VYVLÁŠTNĚNÍ dle §170 zsk.č.183/2006 Sb., na tyto plochy se vztahuje i předkupní právo dle §101 zsk.č.183/2006 Sb.	
grafické znázornění	VEŘEJNÁ INFRASTRUKTURA (dle §2, odst.1, písm. k, zsk.č.183/2006 Sb.)
	PLOCHY PRO DOPRAVU A DOPRAVNÍ ZAŘÍZENÍ V-D1 – úprava silnic za účelem odstranění bodových závod V-D2 – výstavba pátého propojení k ZŠ V-D3 – výstavba chodníku v úseku sídlo Štěpánov nad Svratkou – Borovec
grafické znázornění	VEŘEJNÉ PROSPĚŠNÁ OPATŘENÍ (dle §2, odst.1, písm. k, zsk.č.183/2006 Sb.)
	– územní plán nevymezuje
grafické znázornění	HRANICE
	HRANICE ŘEŠENÉHO OZEMÍ
	HRANICE ZASTAVĚNÉHO OZEMÍ K 1.5.2007
	HRANICE KATASTRÁLNÍCH OZEMÍ



ZÁZNAM O OČINNOSTI ÚZEMNÍHO PLÁNU	
ORGÁN VYDÁVAJÍCÍ ÚZEMNÍ PLÁN	
Zastupitelstvo obce Štěpánov nad Svratkou	č. jednací : 135/09
Datum vydání ÚP	: 3.3.2009
Datum nabytí účinnosti ÚP	: 18.3.2009
PORÍZOVATEL :	MěÚ Bystřice nad Pernštejnem, odbor územního plánování a stavebního řádu
OPRAVNĚNÁ ŘEŠENÍ OSOBA PORÍZOVATELE :	
Jméno a příjmení :	Ing. Tomáš Štruka
funkce :	vedoucí odboru
datum :	18.3.2009 podpis :



ÚZEMNÍ PLÁN ŠTĚPÁNOV NAD SVRATKOU - NÁVRH

ZPRACOVATEL : ING. MARIE PSOTOVÁ, STUDIO P. NÁDRAŽNÍ 52, 59101 ŽDÁR NAD SÁZ. IČ: 13648594
 ZPRACOVATELSKÝ KOLEKTIV : ING.ARCH. JAN PSOTA, ING. MARIE PSOTOVÁ, PAVEL ONDRÁČEK,
 ING. JIŘÍ HAVEL, VLADAN LÁTZKA, Bc. PETR PIECHULA DIS.
 PORÍZOVATEL : MěÚ BYSTŘICE NAD PERN., ODBOR ÚZEMNÍHO PLÁNOVÁNÍ A STAVEB ŘÁDU, MASARYKOVO NÁM.57
 ZAKÁZKOVÉ ČÍSLO : 4/VIII/04 MĚŘÍTKO : 1: 5000 DATUM : BŘEZEN 2009