


PLOCHY A KORIDORY S MOŽNOSTÍ VYVLASTNĚNÍ (dle § 170 zákona č. 183/2006 Sb.) - na tyto plochy se vztahuje i předkupní právo dle § 101 st. zákona

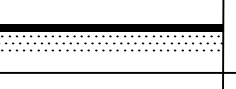
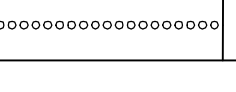
VEŘEJNÉ PROSPĚŠNÁ OPATŘENÍ (dle § 2, odst. 1 písm. k) zák. č. 183/2006 Sb.)

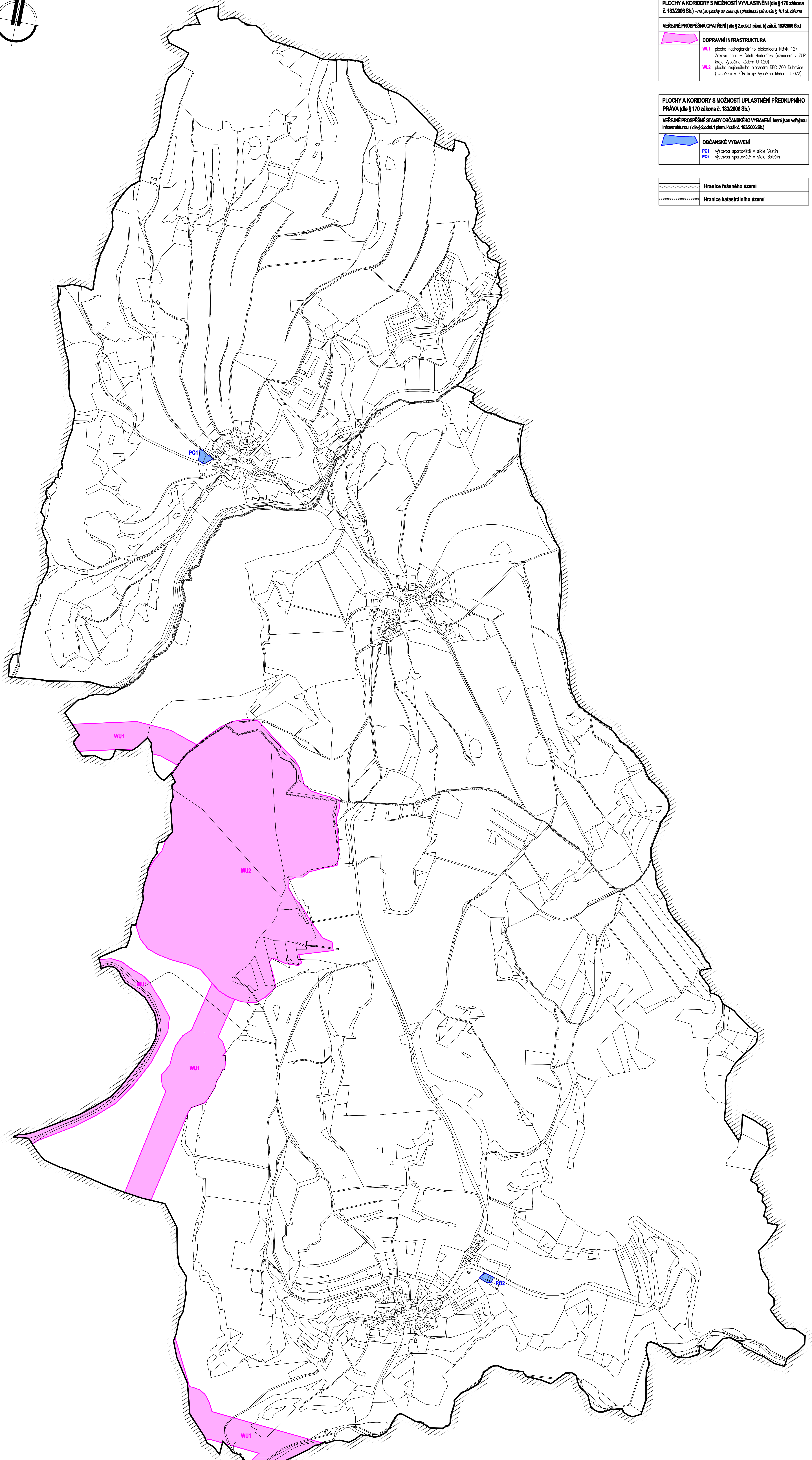
	DOPRAVNÍ INFRASTRUKTURA
WU1	plocha nadregionálního biokoridoru NERK 127 Žákova hora – údolí Hodonínky (označení v ZÚR kraje Vysočina kódem U 020)
WU2	plocha regionálního biocentra REC 300 Dubovice (označení v ZÚR kraje Vysočina kódem U 072)

PLOCHY A KORIDORY S MOŽNOSTÍ UPLASTNĚNÍ PŘEDKUPNÍHO PRÁVA (dle § 170 zákona č. 183/2006 Sb.)

VEŘEJNÉ PROSPĚŠNÉ STAVBY OBČANSKÉHO VYBAVENÍ, které jsou veřejnou infrastrukturou (dle § 2, odst. 1 písm. k) zák. č. 183/2006 Sb.)

	OBČANSKÉ VYBAVENÍ
P01	výstavba sportoviště v sídle Věštín
P02	výstavba sportoviště v sídle Bolesín

	Hranice řešeného území
	Hranice katastrálního území



ZÁZNAM O ÚČINNOSTI ÚZEMNÍHO PLÁNU	
ORGÁN VYDÁVÁJÍCÍ ÚZEMNÍ PLÁN	
Zastupitelstvo obce VĚŠTÍN	č. jednací : 30/2011
Datum vydání ÚP	: 18. 2. 2011
Datum nabytí účinnosti ÚP	: _____
POŘIZOVATEL :	
MĚSTSKÝ ÚŘAD BYSTRICE NAD PERNŠTEJNEM, ODBOR ÚZEMNÍHO PLÁNOVÁNÍ A STAVEBNÍHO ŘÁDU	
Masarykovo náměstí 57, 503 15 Bystrice nad Pernštejnem	
OPRÁVNĚNÁ ÚŘEDNÍ OSOBA POŘIZOVATELE :	
Jméno a příjmení :	_____
funkce :	_____
datum :	_____ podpis : _____

ÚZEMNÍ PLÁN VĚŠTÍN

ZPRACOVATEL : ING. ARCH. JAN PŠOTA, STUDIO P, NADRAŽNÍ 52, 59101 ŽDAR NAD SÁZ. IČ: 13648594
 ZPRACOVATELSKÝ KOLEKTIV : ING. ARCH. JAN PŠOTA, ING. MARIE PŠOTOVÁ, PAVEL ONDŘÁČEK,
 ING. JIŘÍ HAVEL, VLADAN LATZKA, MGR. JANA POPELČOVÁ
 POŘIZOVATEL : MĚSTSKÝ ÚŘAD BYSTRICE NAD PERNŠTEJNEM, ODBOR ÚZEMNÍHO PLÁNOVÁNÍ A STAVEBNÍHO ŘÁDU
 ZAKÁZKOVÉ ČÍSLO : B/1/09 MĚŘITKO : 1: 5000 DATUM : ONOR 2011

VEŘEJNÉ PROSPĚŠNÉ STAVBY A OPATŘENÍ, ASANACE VÝKRES ČÍSLO : 