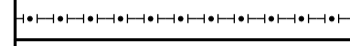
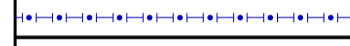



ÚZEMNÍ PLÁN OBCE PROSETÍN ZMĚNA Č. 1


ZÁSADY ŘEŠENÉ PŮVODNÍ DOKUMENTACÍ

LEGENDA:

	HRANICE ÚZEMÍ OBCE
	HRANICE KATASTRÁLNÍCH ÚZEMÍ NA ÚZEMÍ OBCE
	HRANICE ZASTAVITELNÝCH PLOCH

ZÁSADY ŘEŠENÉ ZMĚNOU Č. 1 ÚPO

LEGENDA:

	HRANICE ZASTAVĚNÉHO ÚZEMÍ - AKTUALIZACE		
<table border="1"><tr><td>Stav</td><td>Návrh</td></tr></table>	Stav	Návrh	MÍSTNÍ KOMUNIKACE
Stav	Návrh		

OSTATNÍ ZÁSADY DOPRAVNÍ KONCEPCE ZAKRESLENÉ V PŮVODNÍ DOKUMENTACÍ JSOU RESPEKTOVÁNY

ZÁZNAM O ÚČINNOSTI

Dokumentaci vydalo:	Zastupitelstvo obce Prosetín
Číslo jednací:	
Datum vydání:	
Datum nabytí účinnosti:	
Pořizovatel:	Městský úřad Bystřice nad Pernštejnem, Obor územního plánování a stavebního řádu
Oprávněná úřední osoba pořizovatele:	
Jméno a příjmení:	
Funkce:	
Podpis:	
Otisk úředního razítka:	

HLAVNÍ VÝKRES KONCEPCE DOPRAVY

1:5000

POŘIZOVATEL: MĚSTSKÝ ÚŘAD BYSTRICE NAD PERNŠTEJNEM

ZPRACOVATEL: STUDIO REGION, S.R.O.

ZELNÁ 104/13, BRNO, IČ:276 81 921

VEDOUCÍ PROJEKTANT: ING. ARCH. MILOSLAV SOHR, Ph.D.

FÁZE: SPOLEČNÉ JEDNÁNÍ

DATUM: LISTOPAD 2011

4