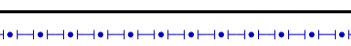





ÚZEMNÍ PLÁN OBCE PROSETÍN ZMĚNA Č. 1

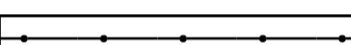

ZÁSADY ŘEŠENÉ PŮVODNÍ DOKUMENTACÍ

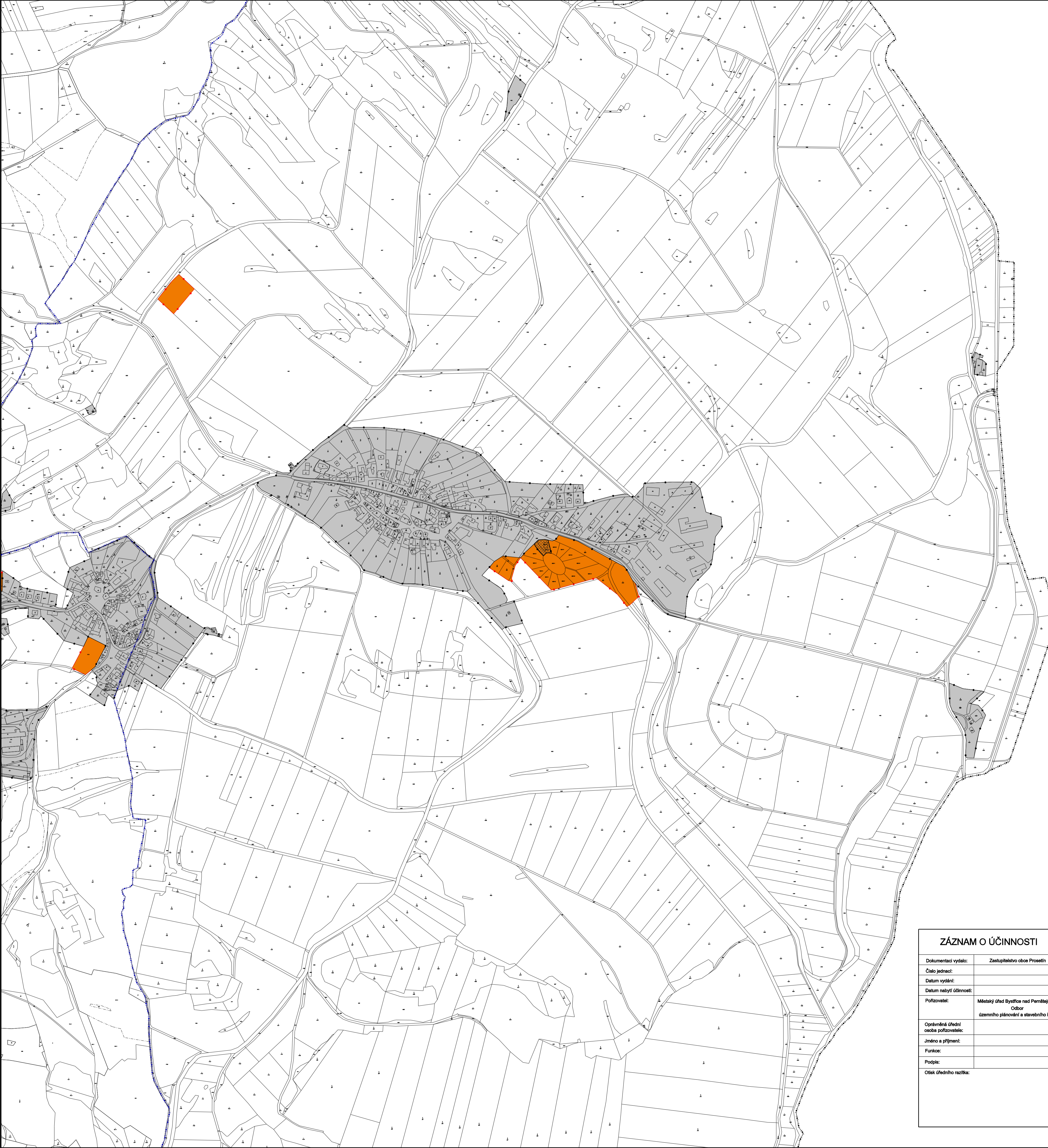
LEGENDA:

	HRANICE ÚZEMÍ OBCE
	HRANICE KATASTRÁLNÍCH ÚZEMÍ NA ÚZEMÍ OBCE
	HRANICE ZASTAVITELNÝCH PLOCH
	ZASTAVĚNÉ ÚZEMÍ
	ZASTAVITELNÉ PLOCHY

ZÁSADY ŘEŠENÉ ZMĚNOU Č. 1 ÚPO

LEGENDA:

	HRANICE ZASTAVĚNÉHO ÚZEMÍ - AKTUALIZACE
	ZASTAVĚNÉ ÚZEMÍ - AKTUALIZOVANÉ



ZÁZNAM O ÚČINNOSTI

Dokumentaci vydalo:	Zastupitelstvo obce Prosetín
Číslo jednací:	
Datum vydání:	
Datum nabytí účinnosti:	
Pořizovatel:	Městský úřad Bystřice nad Pernštejnem, Obor územního plánování a stavebního řádu
Oprávněná úřední osoba pořizovatele:	
Jméno a příjmení:	
Funkce:	
Podpis:	
Otisk úředního razítka:	

VÝKRES ZÁKLADNÍHO ČLENĚNÍ ÚZEMÍ

1:5000

POŘIZOVATEL: MĚSTSKÝ ÚŘAD BYSTŘICE NAD PERNŠTEJNEM

ZPRACOVATEL: STUDIO REGION, S.R.O.
ZELNÁ 104/13, BRNO, IČ:276 81 921

VEDOUCÍ PROJEKTANT: ING. ARCH. MILOSLAV SOHR, Ph.D.

FÁZE: SPOLEČNÉ JEDNÁNÍ

DATUM: LISTOPAD 2011

1