
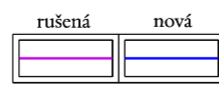
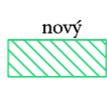




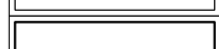





Legenda zm.č.1

-  ZASTAVITELNÉ PLOCHY
Z1.1
-  rušená nová
HRANICE ZASTAVĚNÉHO ÚZEMÍ
k 30.1.2017
-  nový
ZÁBOR ZPF
-  4.29.01
BPEJ
-  II
TRÍDY OCHRANY

Legenda ÚP

-  HRANICE ŘEŠENÉHO ÚZEMÍ
-  HRANICE KATASTRÁLNÍHO ÚZEMÍ
-  HRANICE ZASTAVĚNÉHO ÚZEMÍ
k 12/2008
-  ZASTAVITELNÉ PLOCHY
-  PLOCHY ÚZEMNÍ REZERVY
-  PLOCHY PŘESTAVBY

zpracovatel :	Ing.arch. Ladislav BROŽEK Ponětovice 70, 664 51 Ponětovice, tel. 773 445 340 infobrozek@archbrno.cz, www.archbrno.cz	IČO : 12147168
hlavní projektant :	Ing.arch. Ladislav Brožek	
zpracoval :	Ivana Špačková, Martin Dvořák	datum : leden 2017
název akce :	ZMĚNA Č.1 ÚZEMNÍHO PLÁNU BOHUŇOV A JANOVIČKY ODŮVODNĚNÍ	č. výkr. : 02
název výkresu :	ZÁBOR ZEMĚDĚLSKÉHO PŮDNÍHO FONDU	měřítko : 1 : 5 000